
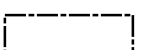




Legenda

-  Perímetro Urbano
-  Aglomerado Rural

RESERVA AGRÍCOLA NACIONAL

-  Reserva Agrícola Nacional
-  Aproveitamento Hidroagrícola

 		Limite de Concelho (CAOP2020) Limite de Freguesia (CAOP2020)	
		ALTERAÇÃO DA 1.ª REVISÃO PLANO DIRETOR MUNICIPAL DE MANTEIGAS	
FASE: Proposta de Alteração		DESIGNAÇÃO: PLANTA DE CONDICIONANTES Reserva Agrícola Nacional e Aproveitamentos Hidro-agrícolas	
APROVAÇÃO:	ESCALA GRÁFICA: 1 000 	ESCALA NUMÉRICA: 1:25 000	N.º: 2.2
CARTOGRAFIA: Entidade Proprietária: Câmara Municipal de Manteigas Entidade Produtora: Município, SA Série cartográfica: SGM10K Processo de Homologação pela DGT: nº 5118 de 20-09-2022		Sistema de Georreferência: PT-TM/06/ETRS89 Exatidão Posicional Planimétrica: 1,50 m Exatidão Posicional Altimétrica: 1,70 m Precisão Posicional Horizontal: 1,50 m Exatidão Temática: 95%	
		DATA: novembro 2023	ARQUIVO: